

# Drive *easy!*

Aanbevelingen om je  
rijervaringen op Tenerife te  
verbeteren met respect voor  
de natuur



Nationaal park TEIDE  
Natuurpark ANAGA  
Natuurpark TENO

# Op Tenerife is zoveel te ontdekken

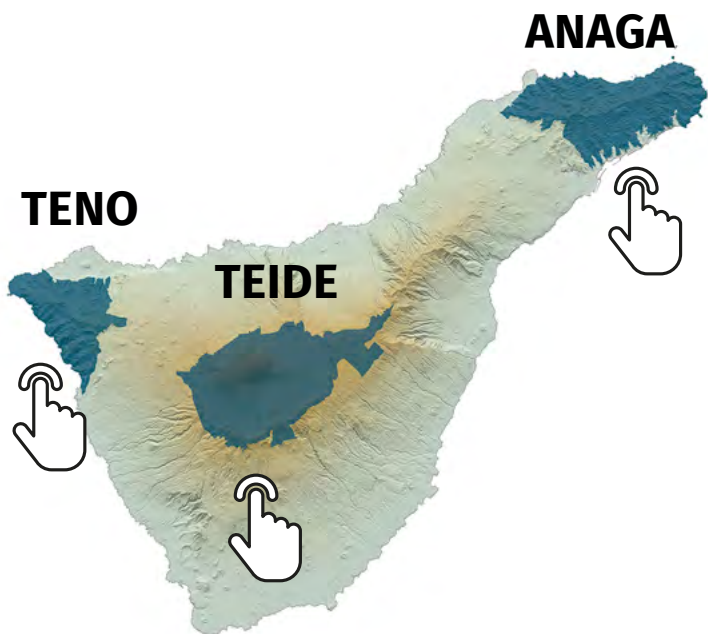
Het eiland verkennen met de auto geeft je de vrijheid om je op je eigen tempo te verplaatsen en je eigen koers te varen.

Maar aangezien er veel bezoekers zijn die net als jij voor deze vorm van transport kiezen,

kan het verkeer soms erg druk zijn, vooral op plekken waar veel toeristen komen.

We geven je een aantal tips om het rondreizen op Tenerife aangenaamer te maken en de omgeving te respecteren.

# Waar ga je vandaag naartoe?



# Nationaal park Teide



 **TEIDE**  
PARQUE NACIONAL



Red Canaria de Espacios  
Naturales Protegidos



NATURA 2000



EMAS



2022 Europeo y Europeo

## **DIT NATIONALE PARK IS EEN BUITENGEWONE PLEK**

Dit relatief kleine gebied bevat een grote diversiteit aan vulkanische landschappen. Dit is een van de redenen waarom het is opgenomen in de Werelderfgoedlijst van Unesco.

Doordat het park gelegen is op een eiland en het een hooggebergteklimaat heeft, leven hier unieke, zeldzame en kwetsbare dieren en planten.





## EEN WILD MAAR DELICHAAT GEBIED

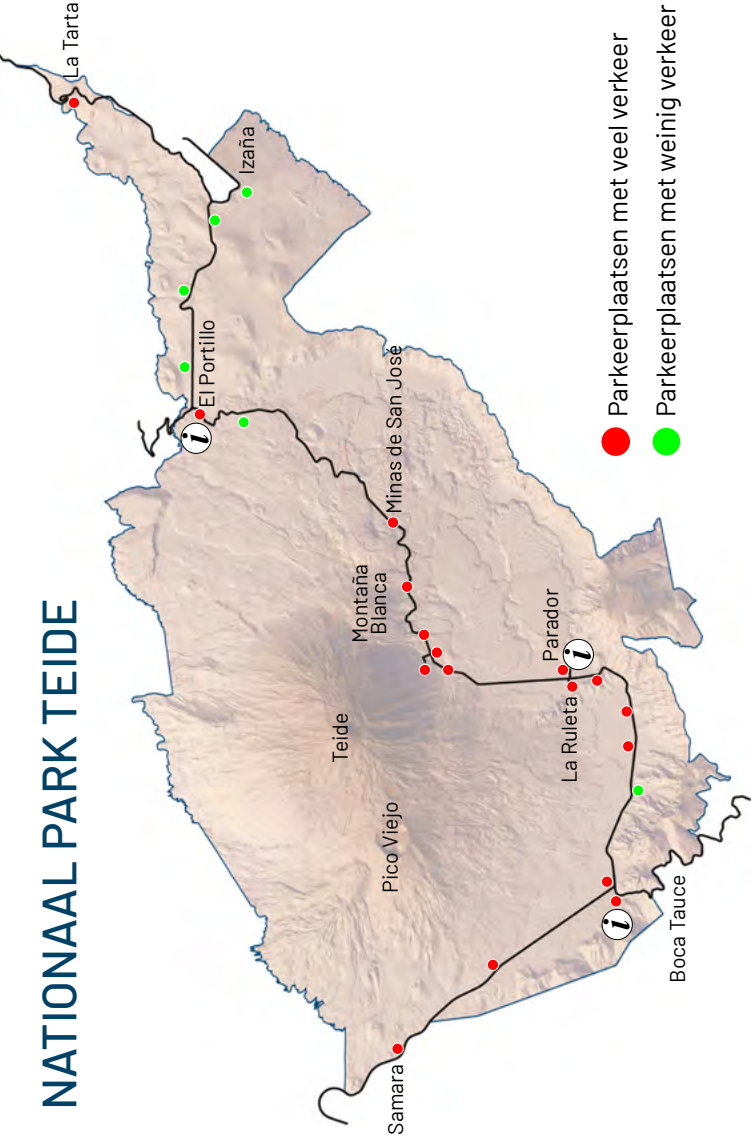
Met jaarlijks meer dan vier miljoen bezoekers is dit het meest bezochte nationale park in Spanje. Hierdoor is het aantal voertuigen soms buitensporig.

De wegen door het ruige terrein zijn bovendien smal en hebben geen vluchtstrook. In de bochten is er weinig zicht en er zijn weinig parkeerplaatsen.

Door verantwoordelijk te zijn zowel achter het stuur als tijdens je stops, zal de ervaring aangener worden voor jou en andere bezoekers.



# NATIONAAL PARK TEIDE



1 km

# AANBEVELINGEN



Vermijd de drukste tijden  
**(11.00-13.30 uur)**



Vermijd boetes



Parkeer correct



Gebruik openbaar  
of gedeeld vervoer



Vul de brandstoftank/  
laad de auto  
voldoende op (er zijn  
geen benzinestations  
in het park)





## **HOE ZIT HET MET OPENBAAR VERVOER NAAR DE TEIDE?**

Reizen met het openbaar vervoer heeft voordelen voor jou, het eiland en de planeet.

Je hoeft niet te rijden en te zoeken naar een parkeerplaats, je kunt je concentreren op het landschap en je helpt het verkeer en de uitstoot van vervuilende stoffen te verminderen.

Als je ervoor kiest om je auto te laten staan en de Teide met de bus te bezoeken, zijn er twee buslijnen die 's ochtends vroeg naar het park rijden en 's middags terugkeren naar hun vertrekpunt:

VANUIT HET ZUIDEN VAN TENERIFE:

LIJN

**342**

COSTA EDEJE-EL PORTILLO

VANUIT HET NOORDEN VAN TENERIFE:

LIJN

**348**

PUERTO DE LA CRUZ-PARADOR

ROUTE NATIONAAL PARK:

LIJN

**341**

PARADOR-EL PORTILLO-PARADOR

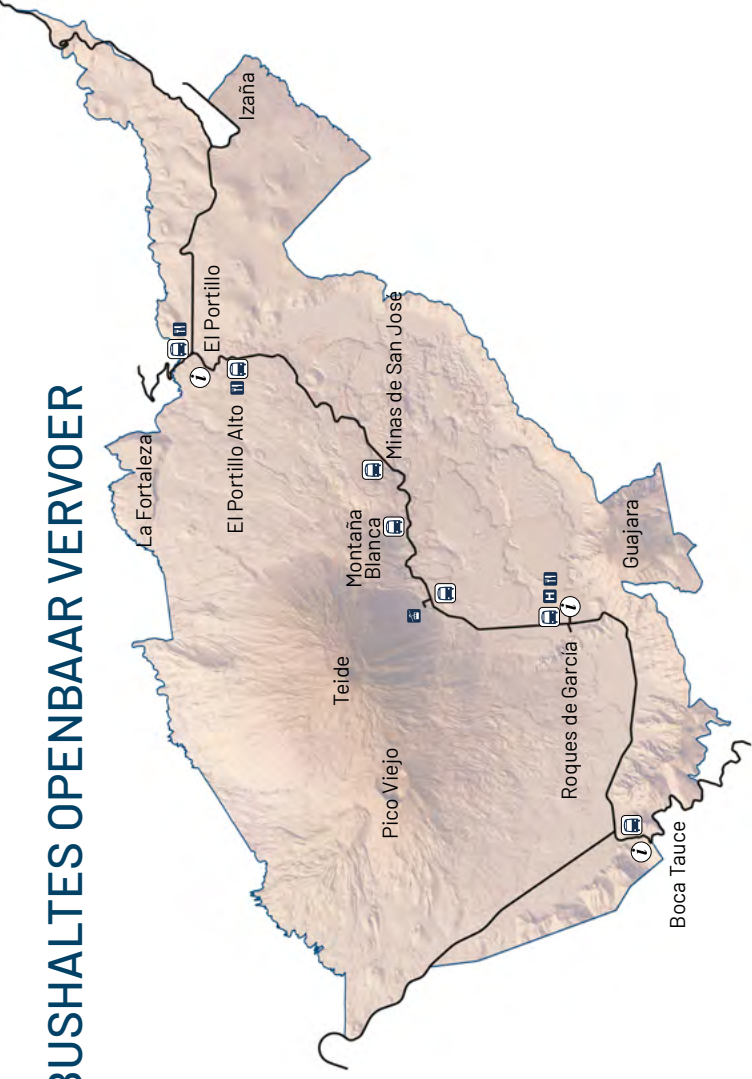
Raadpleeg de dienstregelingen en haltes op

**titsa.es**



Vergeet niet dat je naast de auto en het openbaar vervoer ook een bedrijf kunt inhuren om excursies en activiteiten te organiseren, inclusief vervoer, gids, enz.

# BUSHALTES OPENBAAR VERVOER



# VERKEN HET NATIONAAL PARK

Het park heeft veel bezienswaardigheden, zoals de bezoekerscentra en het netwerk van paden en bekende en minder bekende uitkijkpunten.

Raadpleeg alle opties op:

**TENERIFE ON**



In het centrum van La Orotava bevindt zich het **bezoekerscentrum Telesforo Bravo**. Hier kun je kiezen voor een beklimming vanaf de kust naar de top van de Teide, waarbij je de weg volgt die Humboldt - de beroemde Duitse natuuronderzoeker - in 1799 nam. Naast het centrum ligt een tuin met autochtone flora van de verschillende vegetatieniveaus van het Tenerife.



van dinsdag t/m zondag  
van 9.00 tot 14.30 uur  
en van 15.30 tot 18.00 uur





# Natuurpark Teno



**Teno**  
Parque Rural



Red Canaria de Espacios  
Naturales Protegidos



NATURA 2000

## **HET DOOR ROTSEN GEVORMDE FORT DAT EEN OUDE CULTUUR BESCHERMT**


De oude vulkanen van het Tenomassief zijn uitgesleten door miljoenen jaren erosie en vormen een opvallend landschap van ravijnen en kliffen. In dit moeilijk doordringbare gebied heeft zich een landbouwcultuur ontwikkeld die van groot etnografisch belang is.




Je kunt bijdragen aan het behoud van dit gebied door respectvol te zijn naar de omgeving en de bewoners en door verschillende lokale producten te kopen.

## **WEGEN DIE DOOR EEN SPECTACULAIR LANDSCHAP SLINGEREN**

Het natuurpark Teno wordt gekenmerkt door een ruig reliëf. De wegen zijn aangepast aan het gebied en zijn vaak smal, zonder vluchtstrook, met steile hellingen en bochten met weinig zicht. Vanwege de schoonheid van het gebied is het een zeer populaire plek, maar met weinig parkeerplaatsen. Dit leidt soms tot verkeersopstoppingen.



Door verantwoordelijk te zijn zowel achter het stuur als tijdens je stops, zal de ervaring aangenamer worden voor jou en andere bezoekers.

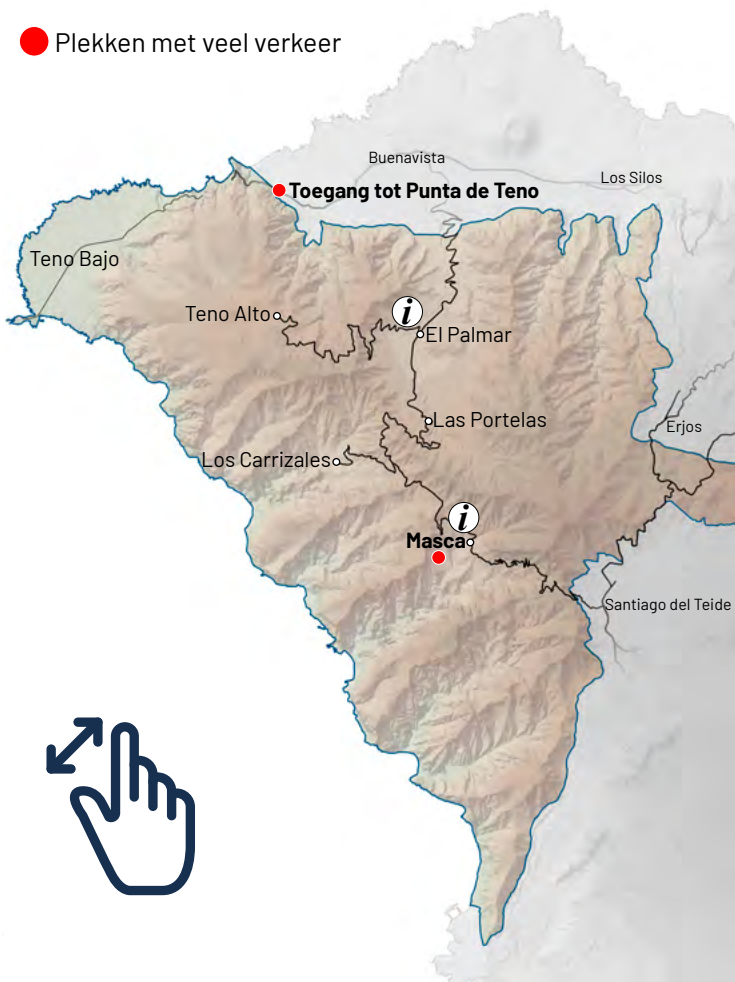




# NATUURPARK TENO



 Plekken met veel verkeer





## **TWEE BIJZONDERE GEBIEDEN**

Om een kwaliteitsbezoek aan te bieden en tegelijkertijd de meest bezochte plekken van het natuurpark te beschermen, zijn er specifieke regels opgesteld:

### **HET DORPJE MASCA**

Omdat er een beperkt aantal parkeerplaatsen zijn, is het niet mogelijk om lang te parkeren. Als je wilt hiken, moet je het openbaar vervoer nemen naar Masca.

### **PUNTA DE TENO**

Om veiligheids- en natuurbeschermingsredenen is toegang met privé- of huurauto's beperkt. Je kunt parkeren in Buenavista en vanuit daar het openbaar vervoer nemen.

**MEER INFORMATIE**



# AANBEVELINGEN



Vermijd de  
drukste tijden  
**(10.00-15.30 uur)**



Vermijd boetes



Parkeer correct



Gebruik openbaar  
of gedeeld vervoer



Vul de brandstoftank/  
laad de auto  
voldoende op (er zijn  
geen benzinestations  
in het natuurpark)



## **HOE ZIT HET MET HET OPENBAAR VERVOER NAAR HET NATUURPARK TENO?**

Reizen met het openbaar vervoer heeft voordelen voor jou, voor het eiland en voor de planeet.

Je hoeft niet te rijden en te zoeken naar een parkeerplaats, je kunt je concentreren op het landschap en je helpt het verkeer en de uitstoot van vervuilende stoffen te verminderen.

En als je gaat hiken, kun je lineaire routes volgen zonder terug te hoeven keren naar het beginpunt.

Als je besluit je auto te laten staan, zijn er verschillende buslijnen:

LIJN

**355**

SANTIAGO DEL TEIDE–MASCA–BUENAVISTA

LIJN

**365**

BUENAVISTA–MASCA

LIJN

**369**

BUENAVISTA–PUNTA DE TENO

Raadpleeg de dienstregelingen en haltes op

**titsa.es**



Vergeet niet dat je naast de auto en het openbaar vervoer ook een bedrijf kunt inhuren om excursies en activiteiten te organiseren, inclusief vervoer, gids, enz.

# VERKEN NATUURPARK TENO

In Teno vind je veel bezienswaardigheden die het bezoeken waard zijn, zoals de verschillende gehuchten en het netwerk van wandelpaden en bekende en minder bekende uitkijkpunten.

Raadpleeg al deze opties op:

**TENERIFE ON**





## BEZOEKERSCENTRUM LOS PEDREGALES

Dit bezoekerscentrum ligt in de vallei van El Palmar. Hier kan je al je vragen stellen en aanbevelingen krijgen over routes en plaatsen om te ontdekken, en over het culturele en gastronomische aanbod binnen het natuurpark.



van maandag t/m zondag  
en feestdagen  
van 09.00 tot 17.00 uur



## ECOMUSEUM VAN EL TANQUE

Dit museum in de buurt van San José de Los Llanos huisvest een tentoonstelling over het traditionele leven in dit deel van het park. In de tentoonstelling wordt gebruik gemaakt van verschillende media zoals panelen, audiovisueel materiaal en virtuele realiteit.



van maandag t/m zondag  
van 10.30 tot 17.30 uur



# Natuurpark Anaga



Anaga  
Parque Rural



Red Canaria de Espacios  
Naturales Protegidos



NATURA 2000




ANAGA  
CENTRO DE GESTIÓN DEL TERRITORIO ANAGA



unesco

## EEN EILAND BINNEN EEN EILAND

Anaga heeft zoveel bijzondere kenmerken op het gebied van geologische geschiedenis, natuur, cultuur en landschap dat het kan worden gezien als 'een eiland op zich' binnen Tenerife.



Het natuurpark en de aangrenzende land- en zeegebieden zijn erkend als **biosfeerreservaat** door Unesco, met het doel om behoud en ontwikkeling op elkaar af te stemmen.



Je kunt bijdragen aan het behoud van dit gebied door respectvol te zijn naar de omgeving en de bewoners en door verschillende lokale producten te kopen.






# EEN INGEWIKKELD LANDSCHAP DAT OPRIJST UIT DE ZEE

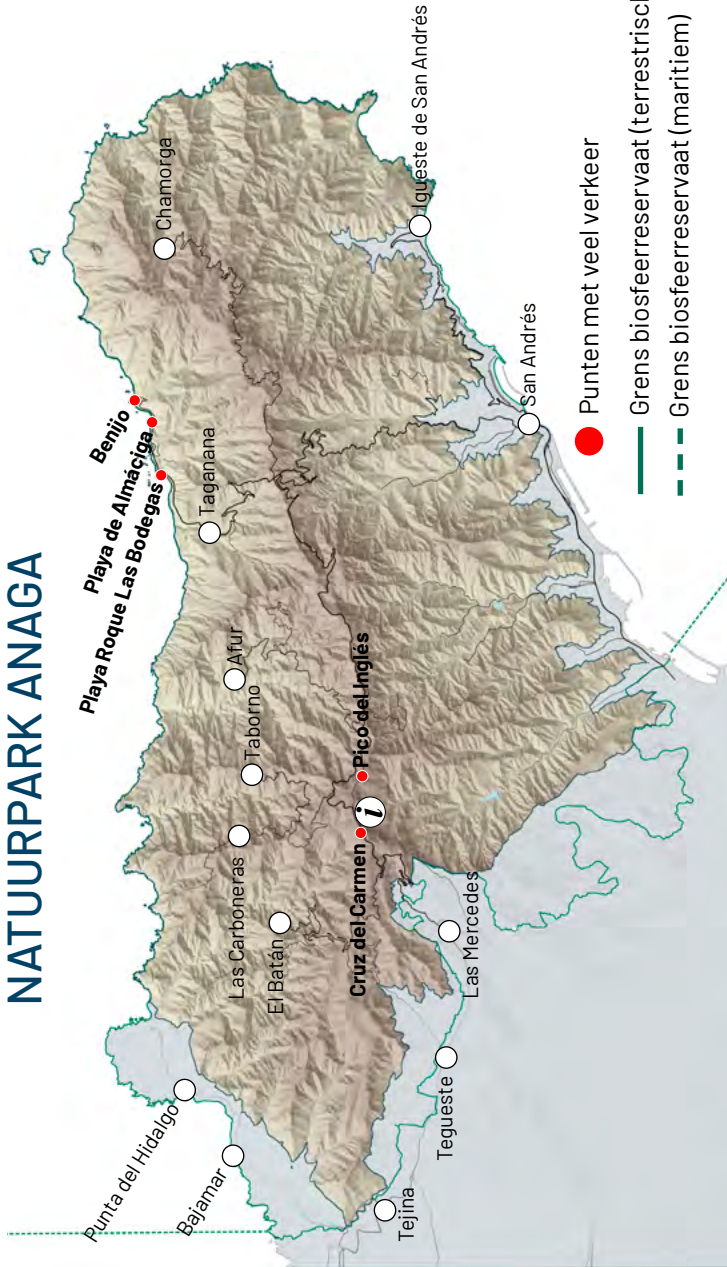
De ruigheid van het landschap is wat het natuurpark Anaga zijn schoonheid geeft. De wegen zijn gevormd naar het reliëf en zijn vaak smal, zonder vluchtstrook en met bochten met weinig zicht.





Het natuurlijke en culturele belang maken het park een zeer aantrekkelijke plek om te bezoeken. Parkeerplaatsen zijn schaars. Daardoor kunnen er op bepaalde plekken verkeersopstoppingen ontstaan.

# NATUURPARK ANAGA



## **BIJZONDERE GEBIEDEN**

Vanwege de grote vraag maar schaarse parkeergelegenheid raden we je aan om deze plekken met het openbaar vervoer te bezoeken:

### **CRUZ DEL CARMEN**

Hier bevindt zich het Anaga Bezoekerscentrum en dit is het begin van verschillende wandelroutes. Houd parkeerplaatsen niet urenlang bezet en laat bermen en keerplaatsen vrij.

### **DE STRANDEN VAN ALMÁCIGA, ROQUE DE LAS BODEGAS EN BENIJO**

Dit zijn prachtige, maar gevaarlijke stranden. Laat de doorgang en zones die gereserveerd zijn voor ambulances en het openbaar vervoer altijd vrij.





Vermijd de drukste tijden van de dag  
**(11.00-13.00 uur en weekenden)**



Vermijd boetes



Gebruik openbaar of gedeeld vervoer



Parkeer correct



Vul de brandstoftank/  
laad de auto voldoende op (er zijn geen benzinstations in het natuurpark)





## **HOE ZIT HET MET OPENBAAR VERVOER NAAR ANAGA?**

Reizen met het openbaar vervoer heeft voordelen voor jou, voor het eiland en voor de planeet.

Je hoeft niet te rijden en te zoeken naar een parkeerplaats, je kunt je concentreren op het landschap en je helpt het verkeer en de uitstoot van vervuilende stoffen te verminderen.

En als je gaat hiken, kun je lineaire routes volgen zonder terug te hoeven keren naar het beginpunt.

Als je je auto een dagje wilt laten staan, zijn er verschillende buslijnen:

## VANUIT LAGUNA:

LIJN

**050**

LA LAGUNA-TEJINA-PUNTA DEL HIDALGO

LIJN

**076**

LA LAGUNA-CRUZ DEL CARMEN-AFUR

LIJN

**077**

LA LAGUNA-CRUZ DEL CARMEN-  
EL BAILADERO

LIJN

**273**

LA LAGUNA-CRUZ DEL CARMEN-  
PICO DEL INGLÉS

LIJN

**274**

LA LAGUNA-CRUZ DEL CARMEN-EL BATÁN

LIJN

**275**

LA LAGUNA-CRUZ DEL CARMEN-  
LAS CARBONERAS-TABORNO



## VANUIT SANTA CRUZ:

LIJN

**946**

SANTA CRUZ–SAN ANDRÉS–EL BAILADERO–  
TAGANANA–ALMÁCIGA

LIJN

**947**

SANTA CRUZ–SAN ANDRÉS–EL BAILADERO–  
CHAMORGA

LIJN

**105**

SANTA CRUZ–LA LAGUNA–BAJAMAR–  
PUNTA DEL HIDALGO

Raadpleeg de dienstregelingen en haltes op

**[titsa.es](https://titsa.es)**



Vergeet niet dat je naast de auto en het openbaar vervoer ook een bedrijf kunt inhuren om excursies en activiteiten te organiseren, inclusief vervoer, gids, enz.

# VERKEN NATUURPARK ANAGA

In Anaga vind je veel bezienswaardigheden die het bezoeken waard zijn, zoals de verschillende gehuchten en het netwerk van wandelpaden en bekende en minder bekende uitkijkpunten.

Raadpleeg al deze opties op:

**TENERIFE ON**



## TEGUESTE

Het historische centrum van de stad Tegueste, die binnen de grenzen van het biosfeerreservaat ligt, is uitgeroepen tot een plek van cultureel belang. In het weekend is er een straatmarkt waar je lokale producten kunt kopen.



# Drive easy!



**tenerife!**  
v o l e m o t i e s .



Asociación Profesional  
Empresarial de Coches  
de Alquiler de Canarias